

Occitanie, Hautes-Pyrénées
Bonnemazon
route de castillon

ferme

Références du dossier

Numéro de dossier : IA65010016
Date de l'enquête initiale : 2012
Date(s) de rédaction : 2013
Cadre de l'étude : inventaire topographique
Degré d'étude : repéré

Désignation

Dénomination : ferme
Parties constituantes non étudiées : remise, atelier

Compléments de localisation

Milieu d'implantation : bâti isolé
Références cadastrales : 1830, B2, 770 ; 2011, B2, 397

Historique

Un premier édifice existe en 1830. Le changement d'appareil visible à l'est des élévations nord et sud ainsi que la reprise des ouvertures témoignent d'une campagne ultérieure de réaménagement, probablement durant la première partie du 20e siècle. Elle a consisté à reprendre l'espace d'habitation et peut-être à l'aménagement de l'ancienne étable et fenil en remise et atelier. D'après le cadastre de 1830, un four accolé à l'est de la construction a été démoli, sûrement lors de cette campagne de réaménagement.

Période(s) principale(s) : 1ère moitié 19e siècle, 1ère moitié 20e siècle (?)

Description

La ferme est de plan rectangulaire, orientée est-ouest. On y accède par un chemin. L'appareil principal est en moellons de schiste. Quelques parpaings de béton témoignent d'un réaménagement en partie haute de l'élévation ouest. L'appareil est partiellement recouvert par un enduit à la chaux et par un crépi. L'espace le plus à l'ouest est dédié à l'habitation. Une porte flanquée de deux fenêtres sont percées sur l'élévation sud. Deux lucarnes sont percées dans le toit également sur cette partie de l'édifice. La partie est percée d'une grande ouverture en partie basse (ancienne étable ou remise ?) surmontée d'un essentage de planches. Au même niveau que ce dernier, une large baie vitrée éclaire l'ancien fenil. Les encadrements sont en bois exceptés ceux de la porte d'entrée d'habitation et la fenêtre est de l'élévation sud qui sont en béton (?). Au sud, l'ancienne ferme est précédée d'une remise. Cette dernière est couverte en tuile tandis que le reste de la ferme l'est en ardoise.

Éléments descriptifs

Matériau(x) du gros-oeuvre, mise en oeuvre et revêtement : schiste, moellon ; maçonnerie, enduit partiel ; parpaing de béton, essentage de planches
Matériau(x) de couverture : ardoise, tuile mécanique
Étage(s) ou vaisseau(x) : rez-de-chaussée, étage de comble
Type(s) de couverture : toit à longs pans ; demi-croupe

Statut, intérêt et protection

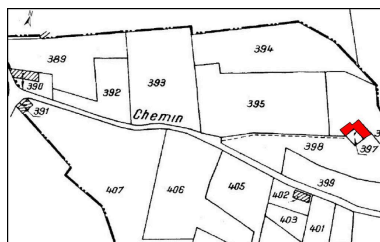
fermé au public

Statut de la propriété : propriété privée

Illustrations



Vue de la ferme depuis le sud.
Phot. Marion Fourcayran
IVD65_20136500061NUCA



Plan de situation (cadastre 2011).
Phot. Marion Fourcayran
IVD65_20136500059NUCA



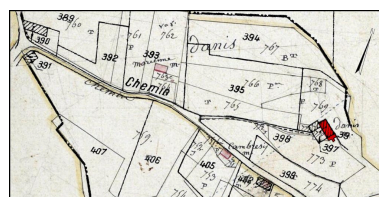
Vue de l'élévation ouest.
Phot. Marion Fourcayran
IVD65_20136500062NUCA



Détail de l'appareil
de l'élévation nord.
Phot. Marion Fourcayran
IVD65_20136500064NUCA



Vue de l'élévation nord.
Phot. Marion Fourcayran
IVD65_20136500063NUCA



Superposition du cadastre
actuel sur le cadastre de 1830.
Phot. Marion Fourcayran
IVD65_20136500060NUCA

Dossiers liés

Oeuvre(s) contenue(s) :

Oeuvre(s) en rapport :

présentation de la commune de Bonnemazon (IA65000570) Occitanie, Hautes-Pyrénées, Bonnemazon

Auteur(s) du dossier : Marion Fourcayran

Copyright(s) : (c) Conseil départemental des Hautes-Pyrénées ; (c) Inventaire général Région Occitanie ; (c) Pays des Nestes



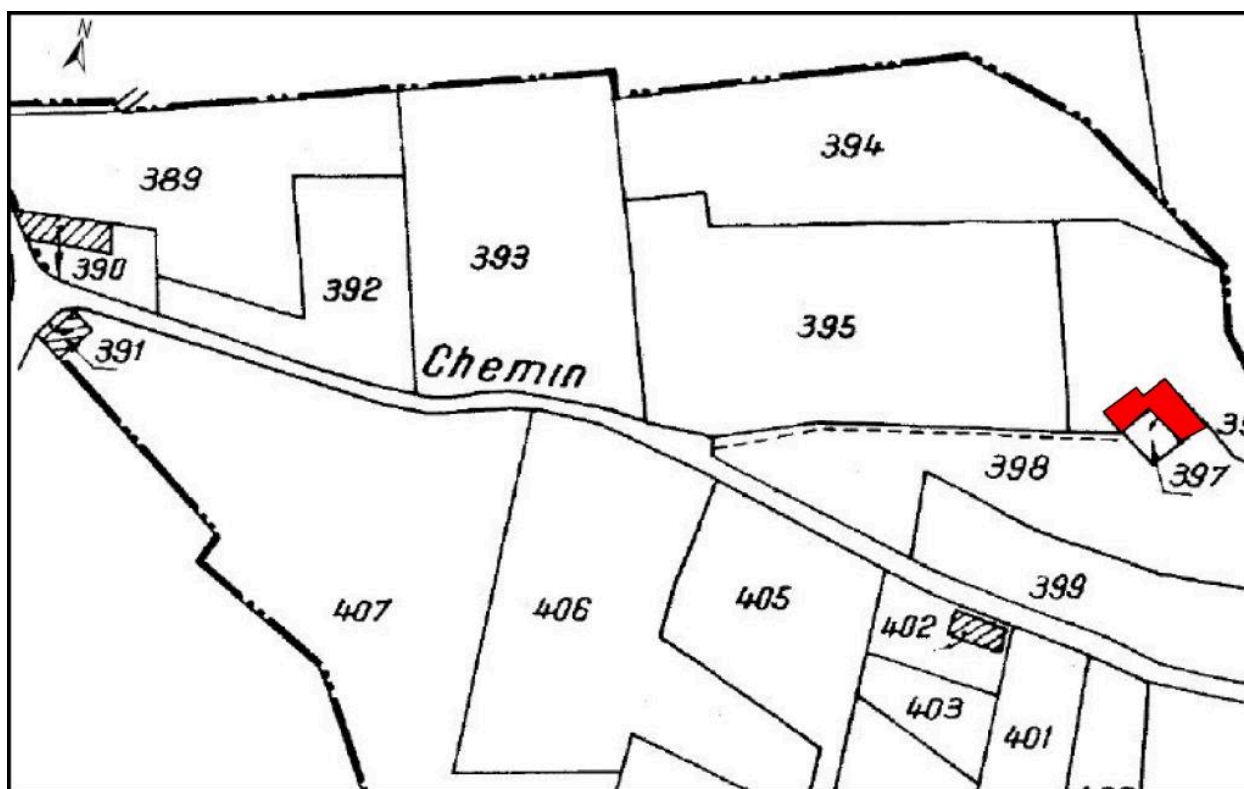
Vue de la ferme depuis le sud.

IVD65_20136500061NUCA

Auteur de l'illustration : Marion Fourcayran

Date de prise de vue : 2013

(c) Conseil départemental des Hautes-Pyrénées ; (c) Inventaire général Région Occitanie
communication libre, reproduction soumise à autorisation



Plan de situation (cadastre 2011).

IVD65_20136500059NUCA

Auteur de l'illustration : Marion Fourcayran

Date de prise de vue : 2013

(c) Conseil départemental des Hautes-Pyrénées ; (c) Inventaire général Région Occitanie
communication libre, reproduction soumise à autorisation



Vue de l'élévation ouest.

IVD65_20136500062NUCA

Auteur de l'illustration : Marion Fourcayran

Date de prise de vue : 2013

(c) Conseil départemental des Hautes-Pyrénées ; (c) Inventaire général Région Occitanie
communication libre, reproduction soumise à autorisation



Détail de l'appareil de l'élévation nord.

IVD65_20136500064NUCA

Auteur de l'illustration : Marion Fourcayran

Date de prise de vue : 2013

(c) Conseil départemental des Hautes-Pyrénées ; (c) Inventaire général Région Occitanie
communication libre, reproduction soumise à autorisation



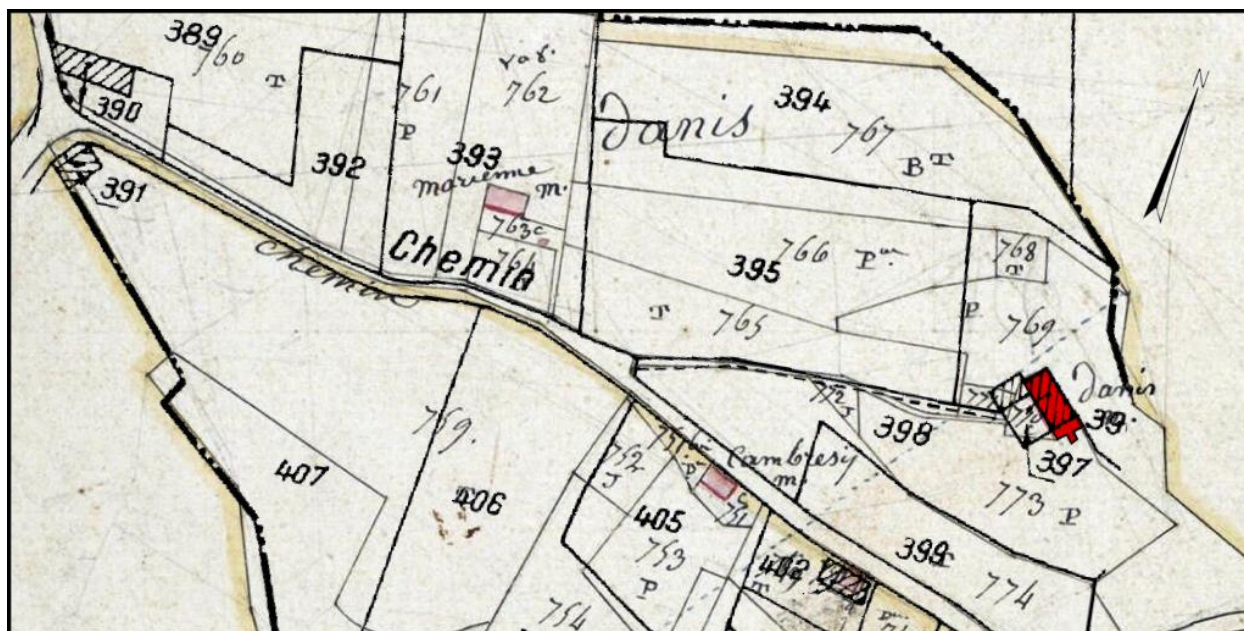
Vue de l'élévation nord.

IVD65_20136500063NUCA

Auteur de l'illustration : Marion Fourcayran

Date de prise de vue : 2013

(c) Conseil départemental des Hautes-Pyrénées ; (c) Inventaire général Région Occitanie
communication libre, reproduction soumise à autorisation



Superposition du cadastre actuel sur le cadastre de 1830.

IVD65_20136500060NUCA

Auteur de l'illustration : Marion Fourcayran

Date de prise de vue : 2013

(c) Conseil départemental des Hautes-Pyrénées ; (c) Inventaire général Région Occitanie
communication libre, reproduction soumise à autorisation