

Occitanie, Hautes-Pyrénées
Mauvezin
Le Château

ferme

Références du dossier

Numéro de dossier : IA65010113
Date de l'enquête initiale : 2012
Date(s) de rédaction : 2014
Cadre de l'étude : inventaire topographique
Degré d'étude : repéré

Désignation

Dénomination : ferme
Parties constituantes non étudiées : poulailler, remise, fenil, étable, toit à porcs, cour

Compléments de localisation

Milieu d'implantation :
Références cadastrales : 1829, D2, 201 ; 2012, D2, 145

Historique

Sur le cadastre de 1829 un bâtiment rectangulaire précédé d'un cour existe à cet emplacement. Les autres constructions, en particulier les dépendances, ont été construites entre cette époque et le début du 20e siècle. La ferme a abrité un pressoir.
Période(s) principale(s) : 1er quart 19e siècle, 2e moitié 19e siècle

Description

Le logis de cette ferme a une façade sur cour orientée au sud-est dont les murs enduits sont constitués de matériaux hétérogènes. L'habitation à un niveau surmonté de combles, possède des ouvertures à encadrements de bois, une toiture en croupe dotée de lucarnes et de deux souches de cheminée en brique. Coté rue, un four forme une petite excroissance. Une première dépendance est adossée au logis et dans son prolongement. Il s'agit vraisemblablement d'une ancienne étable surmontée d'un fenil. Une aile en retour est constituée par un hangar pour les véhicules agricoles, surmonté d'un grenier. Dans son prolongement, faisant face à l'habitation, des constructions basses abritent poulailler, séchoir et loges à cochons. Dans la cour existe aussi un abreuvoir.

Éléments descriptifs

Matériau(x) du gros-oeuvre, mise en oeuvre et revêtement : schiste, galet ; maçonnerie, enduit
Matériau(x) de couverture : ardoise
Étage(s) ou vaisseau(x) : rez-de-chaussée, étage de comble
Type(s) de couverture : toit à deux pans ; demi-croupe

Statut, intérêt et protection

Statut de la propriété : propriété privée

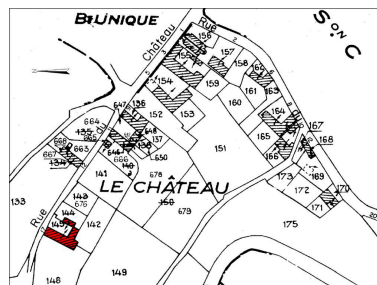
Illustrations



Vue générale depuis le sud-est.
Phot. Marion Fourcayran
IVD65_20146500628NUCA



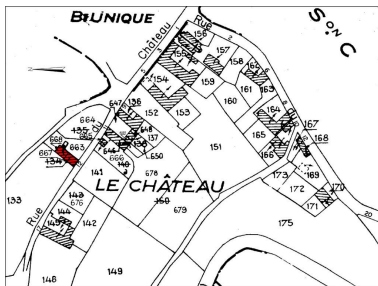
Vue de la façade du logis.
Phot. Marion Fourcayran
IVD65_20146500625NUCA



Plan de situation (cadastre 2012).
Phot. Marion Fourcayran
IVD65_20146500678NUCA



Détail des dépendances.
Phot. Marion Fourcayran
IVD65_20146500627NUCA



Plan de situation (cadastre 2012).
Phot. Marion Fourcayran
IVD65_20146500624NUCA



Vue de l'aile et retour
et des dépendances.
Phot. Marion Fourcayran
IVD65_20146500626NUCA

Auteur(s) du dossier : Marion Fourcayran, Thibault de Rouvray

Copyright(s) : (c) Conseil départemental des Hautes-Pyrénées ; (c) Inventaire général Région Occitanie ; (c) Pays des Nestes



Vue générale depuis le sud-est.

IVD65_20146500628NUCA

Auteur de l'illustration : Marion Fourcayran

Date de prise de vue : 2014

(c) Conseil départemental des Hautes-Pyrénées ; (c) Inventaire général Région Occitanie
communication libre, reproduction soumise à autorisation



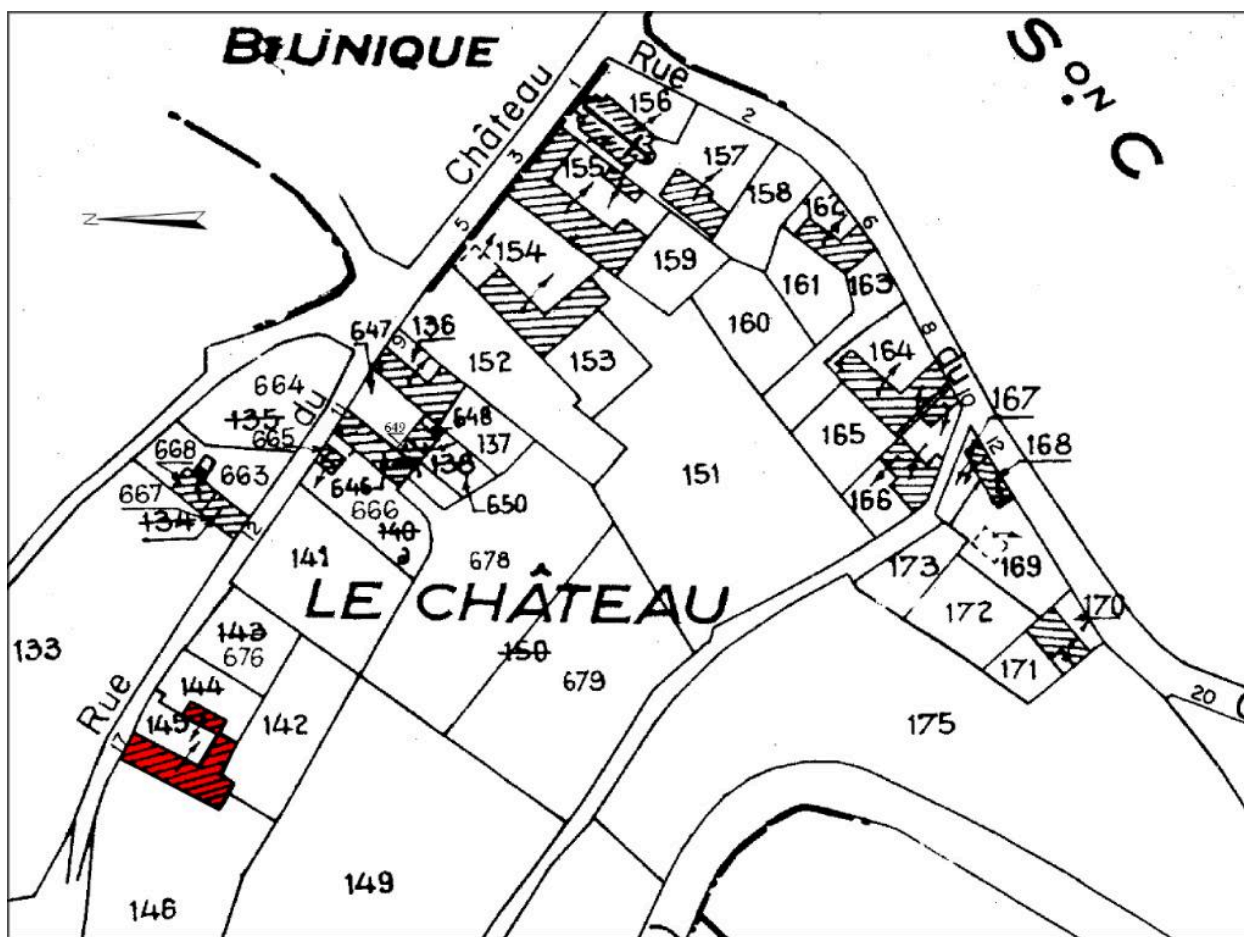
Vue de la façade du logis.

IVD65_20146500625NUCA

Auteur de l'illustration : Marion Fourcayran

Date de prise de vue : 2014

(c) Conseil départemental des Hautes-Pyrénées ; (c) Inventaire général Région Occitanie
communication libre, reproduction soumise à autorisation



Plan de situation (cadastre 2012).

IVD65_20146500678NUCA

Auteur de l'illustration : Marion Fourcayran

Date de prise de vue : 2014

(c) Conseil départemental des Hautes-Pyrénées ; (c) Inventaire général Région Occitanie
communication libre, reproduction soumise à autorisation



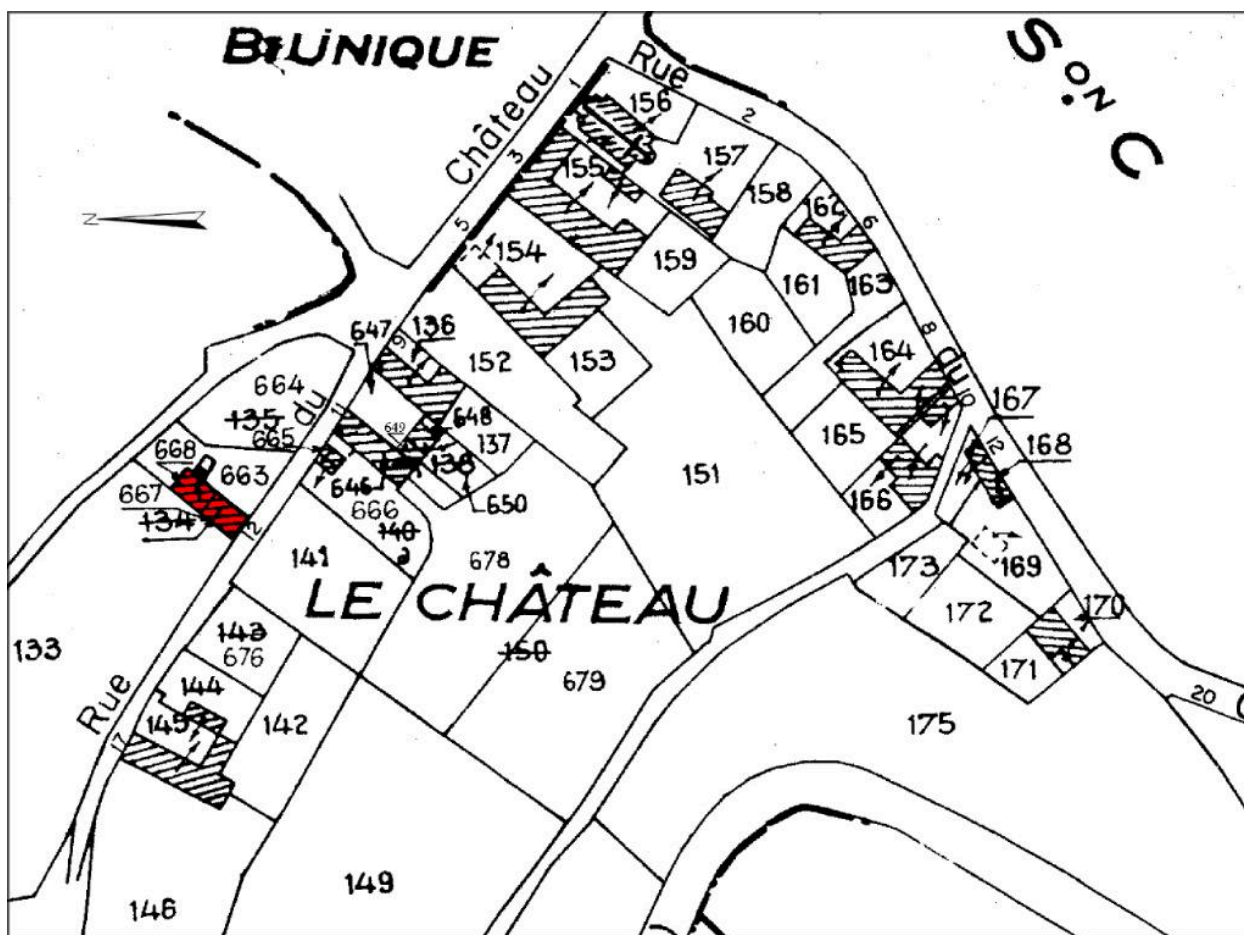
Détail des dépendances.

IVD65_20146500627NUCA

Auteur de l'illustration : Marion Fourcayran

Date de prise de vue : 2014

(c) Conseil départemental des Hautes-Pyrénées ; (c) Inventaire général Région Occitanie
communication libre, reproduction soumise à autorisation



Plan de situation (cadastre 2012).

IVD65_20146500624NUCA

Auteur de l'illustration : Marion Fourcayran

Date de prise de vue : 2014

(c) Conseil départemental des Hautes-Pyrénées ; (c) Inventaire général Région Occitanie
communication libre, reproduction soumise à autorisation



Vue de l'aile et retour et des dépendances.

IVD65_20146500626NUCA

Auteur de l'illustration : Marion Fourcayran

Date de prise de vue : 2014

(c) Conseil départemental des Hautes-Pyrénées ; (c) Inventaire général Région Occitanie
communication libre, reproduction soumise à autorisation