

Occitanie, Haute-Garonne  
Beauville  
la Tuilerie

## four industriel

### Références du dossier

Numéro de dossier : IA31010383  
Date de l'enquête initiale : 2020  
Date(s) de rédaction : 2020  
Cadre de l'étude : patrimoine industriel  
Degré d'étude : étudié

### Désignation

Dénomination : four industriel  
Destinations successives : maison

### Compléments de localisation

Milieu d'implantation : isolé  
Références cadastrales : . 2007 OA 639, 640

### Historique

Ce four de tuilerie est construit par Seyssac Philippe en 1870 (AD 31 3P 5603 section A parcelle 81), il est encore en activité en 1886. D'après les matrices cadastrales, la tuilerie serait démolie à cette date (AD 31 3P 5604) ( ? ) ( revoir)£Durant la période 1887-1901, la tuilerie n'est plus signalée. Quand celle-ci reprend en 1902, Sayssac (lequel) est dit briquetier et non plus tuilier. Il paraît vraisemblable que le four est abandonné pendant plusieurs années (cf. relevé annuaires de la Haute-Garonne) mais n'est pas pour autant complètement détruit comme c'est souvent le cas pour ces grosses structures maçonnées en partie conservées car solidaires des bâtiments environnants ; la hauteur inhabituelle du laboratoire (5 m) pour un si petit four permet d'avancer l'hypothèse d'une reprise des maçonneries existantes : surélévation et consolidation par deux contreforts et un arc de décharge au-dessus de l'alandier, ce qui pourrait correspondre à la reprise d'activité située d'après les annuaires en 1902, cette fois centrée sur la production de briques.

Deux sources concordantes confirment l'arrêt définitif de la briqueterie : en 1926 l'annuaire de la Haute-Garonne mentionne pour la dernière fois la briqueterie et en 1928, dans les matrices cadastrales, elle n'apparaît plus comme imposable (AD 31 3P 5605).

C'est grâce au réaménagement de l'ancienne habitation du tuilier, effectué entre 2006 et 2012, que la partie du laboratoire comblée jusqu'au niveau de la porte d'enfournement sur une hauteur de 1,40 m est mise à jour en totalité.

Cette structure de cuisson représente un rare exemple de four à un alandier en bon état de conservation et atypique par ses dimensions qu'il sera par la suite intéressant de comparer à d'autres fours traditionnels.

Période(s) principale(s) : 2e moitié 19e siècle, 1ère moitié 20e siècle

### Description

Le four n'est pas situé au centre même du bâtiment comme c'est souvent la tradition mais légèrement excentré. Il est construit avec de la brique foraine et des briques crues (adobe). Le laboratoire (chambre de cuisson) rectangulaire fortement maçonné présente à ses quatre angles des pans coupés (dimensions) à la place d'angles habituellement vifs. A l'est, le chemisage de la paroi se trouve partiellement arraché. On accède à la chambre de cuisson par un passage de plain-pied de 0,80 m de large en rez-de-chaussée situé à 1,35 m au-dessus de la sole. A l'opposé côté alandier, (se trouve en sous-sol) le four est soutenu par deux contreforts massifs en brique avec des contreforts et un arc de décharge est installé au-dessus du foyer. A l'origine l'alandier et la chambre de préchauffe (en contre bas ou sous sol), où était stocké le combustible

pour alimenter le four étaient accessibles de plain-pied. Lors du réaménagement par le propriétaire, un remblai de 1,35m a comblé cette partie pour établir la salle à manger. Dans son coin droit, un escalier permet d'accéder aujourd'hui à l'alandier. Sur le haut du four, certains piliers qui soutenaient le lanterneau demeurent visibles ; ils ont été dérasés lors de la jonction de l'alignement des deux pentes de la toiture.

### Eléments descriptifs

Matériau(x) du gros-oeuvre, mise en oeuvre et revêtement : brique ; brique crue

Matériau(x) de couverture : tuile creuse

Plan : plan rectangulaire régulier

Type(s) de couverture : toit à longs pans ; lanterneau

### Typologies et état de conservation

État de conservation : établissement industriel désaffecté

### Dimensions

Précision dimensions :

Dimensions sans les contreforts : l = 6,30 m ; la = 5,00 m ; dimensions du laboratoire : l = 3,40 m ; la = 2,00 m ; h = 5,00 m ; dimensions de l'alandier : l = 4,33 m ; la = 0,95 m ; ; h = 1,10 m ; dimensions de la porte d'enfournement : l = 1,60 m ; l = 0,80 m

### Statut, intérêt et protection

Intérêt de l'œuvre : à signaler

Statut de la propriété : propriété privée


### Illustrations



Vue de la partie haute  
du Laboratoire depuis la  
porte d'enfournement.  
Phot. Jérôme Bonhôte  
IVR76\_20203100007NUCA




Contreforts soutenant l'alandier.  
Phot. Jérôme Bonhôte  
IVR76\_20203100028NUCA



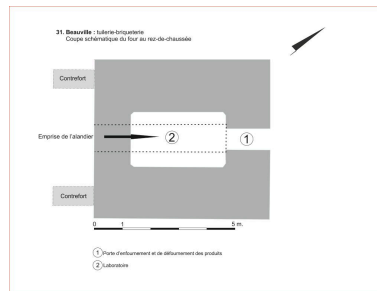
Détail de l'angle ouest du laboratoire.  
Phot. Jérôme Bonhôte  
IVR76\_20203100005NUCA



Alandier.  
Phot. Jérôme Bonhôte  
IVR76\_20203100027NUCA




Elévation du laboratoire depuis la  
porte d'enfournement des produits.  
Phot. Jérôme Bonhôte  
IVR76\_20203100009NUCA




Coupe schématique du  
four au rez-de-chaussée.  
Phot. Jérôme Bonhôte  
IVR76\_20203100035NUCA



Vue d'ensemble du laboratoire  
depuis le haut du four vers la  
porte d'enfournement des produits.  
Phot. Jérôme Bonhôte  
IVR76\_20203100011NUCA



Détail de l'angle nord du laboratoire.  
Phot. Jérôme Bonhôte  
IVR76\_20203100006NUCA



Elévation du laboratoire depuis  
la porte d'enfournement.  
Phot. Jérôme Bonhôte  
IVR76\_20203100019NUCA



Vue plongeante sur la sole  
du laboratoire depuis la porte  
d'enfournement des produits.  
Phot. Jérôme Bonhôte  
IVR76\_20203100018NUCA



Alandier.  
Phot. Jérôme Bonhôte  
IVR76\_20203100016NUCA



Partie haute du contrefort  
situé à droite de l'alandier.  
Phot. Jérôme Bonhôte  
IVR76\_20203100013NUCA



Niche située sur le côté droit  
de la porte d'enfournement.  
Phot. Jérôme Bonhôte  
IVR76\_20203100008NUCA



Détail de la voûte  
vitrifiée de l'alandier.  
Phot. Jérôme Bonhôte  
IVR76\_20203100017NUCA



Vue plongeante sur le laboratoire  
vers la porte d'enfournement.  
Phot. Jérôme Bonhôte  
IVR76\_20203100010NUCA

Détail de la voûte du foyer.  
Phot. Jérôme Bonhôte  
IVR73\_20103100008NUCA




Vue plongeante sur le laboratoire  
et la porte d'enfournement.




Alandier.  
Phot. Jérôme Bonhôte  
IVR76\_20203100026NUCA

Phot. Jérôme Bonhôte  
IVR76\_20203100012NUCA




Contreforts soutenant l'alandier.

Phot. Jérôme Bonhôte  
IVR76\_20203100014NUCA



Vue de la partie haute du  
laboratoire depuis la porte  
d'enfournement des produits.

Phot. Jérôme Bonhôte  
IVR76\_20203100004NUCA



Angle sud du laboratoire.  
Phot. Jérôme Bonhôte  
IVR76\_20203100003NUCA



Alandier vue partielle.  
Phot. Jérôme Bonhôte  
IVR76\_20203100015NUCA

## Dossiers liés

Est partie constituante de : briqueterie ; tuilerie (IA31010355) Occitanie, Haute-Garonne, Beauville, la Tuilerie

Auteur(s) du dossier : Jérôme Bonhôte

Copyright(s) : (c) Inventaire général Région Occitanie



Vue de la partie haute du Laboratoire depuis la porte d'enfournement.

IVR76\_20203100007NUCA

Auteur de l'illustration : Jérôme Bonhôte

Date de prise de vue : 2020

(c) Inventaire général Région Occitanie

communication libre, reproduction soumise à autorisation



Contreforts soutenant l'alandier.


IVR76\_20203100028NUCA

Auteur de l'illustration : Jérôme Bonhôte

Date de prise de vue : 2013

(c) Inventaire général Région Occitanie

communication libre, reproduction soumise à autorisation



Détail de l'angle ouest du laboratoire.

IVR76\_20203100005NUCA

Auteur de l'illustration : Jérôme Bonhôte

Date de prise de vue : 2020

(c) Inventaire général Région Occitanie  
communication libre, reproduction soumise à autorisation





Alandier.

IVR76\_20203100027NUCA

Auteur de l'illustration : Jérôme Bonhôte

Date de prise de vue : 2013

(c) Inventaire général Région Occitanie  
communication libre, reproduction soumise à autorisation



Elévation du laboratoire depuis la porte d'enfournement des produits.

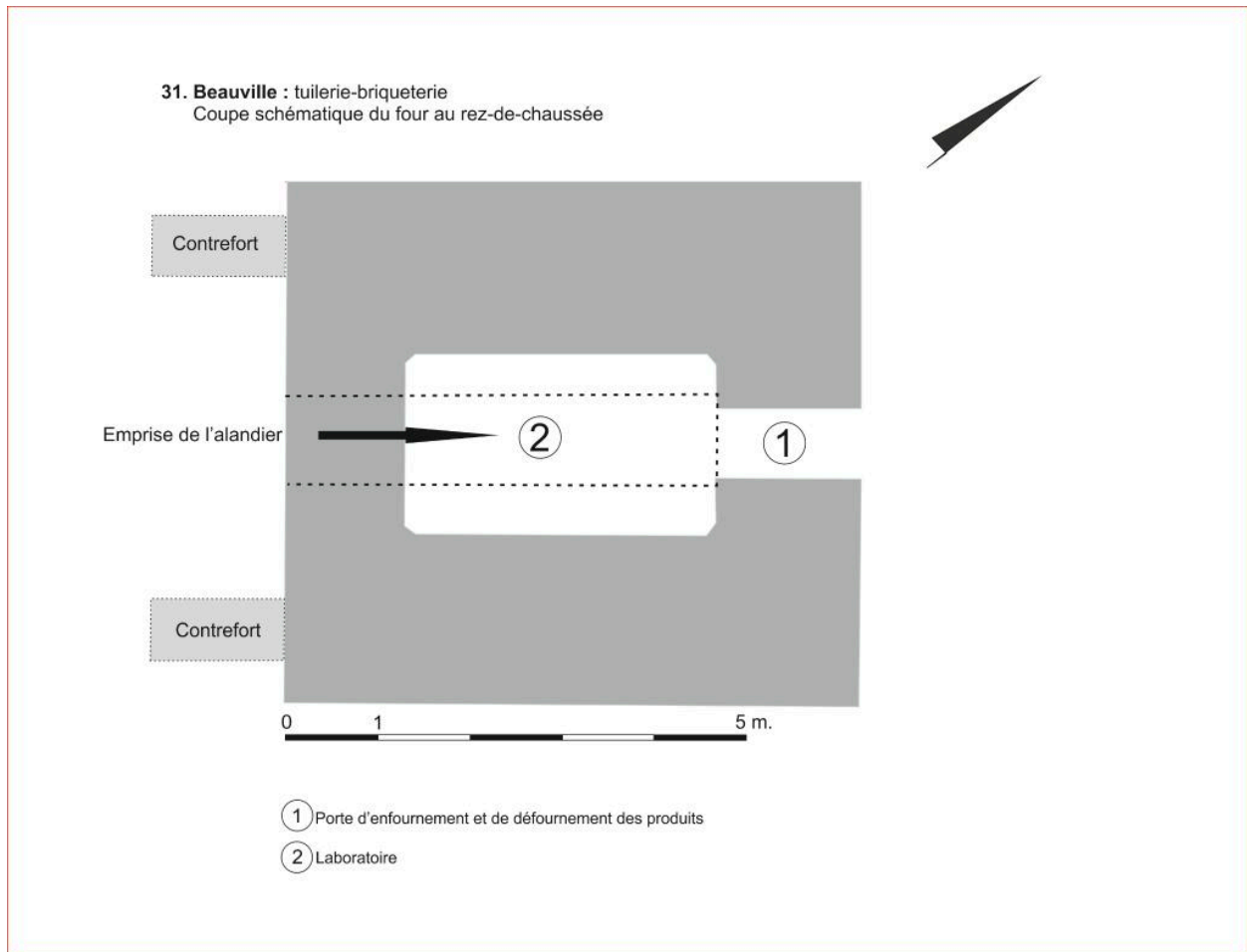
IVR76\_20203100009NUCA

Auteur de l'illustration : Jérôme Bonhôte

Date de prise de vue : 2020

(c) Inventaire général Région Occitanie

communication libre, reproduction soumise à autorisation



Coupe schématique du four au rez-de-chaussée.

IVR76\_20203100035NUCA

Auteur de l'illustration : Jérôme Bonhôte

Date de prise de vue : 2020

(c) Inventaire général Région Occitanie  
communication libre, reproduction soumise à autorisation



Vue d'ensemble du laboratoire depuis le haut du four vers la porte d'enfournement des produits.


IVR76\_20203100011NUCA

Auteur de l'illustration : Jérôme Bonhôte

Date de prise de vue : 2020

(c) Inventaire général Région Occitanie

communication libre, reproduction soumise à autorisation



Détail de l'angle nord du laboratoire.

IVR76\_20203100006NUCA

Auteur de l'illustration : Jérôme Bonhôte

Date de prise de vue : 2020

(c) Inventaire général Région Occitanie  
communication libre, reproduction soumise à autorisation



Elévation du laboratoire depuis la porte d'enfournement.

IVR76\_20203100019NUCA

Auteur de l'illustration : Jérôme Bonhôte

Date de prise de vue : 2020

(c) Inventaire général Région Occitanie  
communication libre, reproduction soumise à autorisation




Vue plongeante sur la sole du laboratoire depuis la porte d'enfournement des produits.

IVR76\_20203100018NUCA

Auteur de l'illustration : Jérôme Bonhôte

Date de prise de vue : 2020

(c) Inventaire général Région Occitanie  
communication libre, reproduction soumise à autorisation



Alandier.

IVR76\_20203100016NUCA

Auteur de l'illustration : Jérôme Bonhôte

Date de prise de vue : 2020

(c) Inventaire général Région Occitanie  
communication libre, reproduction soumise à autorisation





Partie haute du contrefort situé à droite de l'alandier.

IVR76\_20203100013NUCA

Auteur de l'illustration : Jérôme Bonhôte

Date de prise de vue : 2020

(c) Inventaire général Région Occitanie

communication libre, reproduction soumise à autorisation



Niche située sur le côté droit de la porte d'enfournement.

IVR76\_20203100008NUCA

Auteur de l'illustration : Jérôme Bonhôte

Date de prise de vue : 2020

(c) Inventaire général Région Occitanie

communication libre, reproduction soumise à autorisation



Détail de la voûte vitrifiée de l'alandier.

IVR76\_20203100017NUCA

Auteur de l'illustration : Jérôme Bonhôte

Date de prise de vue : 2020

(c) Inventaire général Région Occitanie  
communication libre, reproduction soumise à autorisation



Vue plongeante sur le laboratoire vers la porte d'enfournement.

IVR76\_20203100010NUCA

Auteur de l'illustration : Jérôme Bonhôte

Date de prise de vue : 2020

(c) Inventaire général Région Occitanie  
communication libre, reproduction soumise à autorisation

Détail de la voûte du foyer.

IVR73\_20103100008NUCA

Auteur de l'illustration : Jérôme Bonhôte

Date de prise de vue : 2006

(c) Inventaire général Région Occitanie

communication soumise à autorisation, reproduction soumise à autorisation



Vue plongeante sur le laboratoire et la porte d'enfournement.

IVR76\_20203100012NUCA

Auteur de l'illustration : Jérôme Bonhôte

Date de prise de vue : 2020

(c) Inventaire général Région Occitanie  
communication libre, reproduction soumise à autorisation



Alandier.

IVR76\_20203100026NUCA

Auteur de l'illustration : Jérôme Bonhôte

Date de prise de vue : 2013

(c) Inventaire général Région Occitanie  
communication libre, reproduction soumise à autorisation



Contreforts soutenant l'alandier.

IVR76\_20203100014NUCA

Auteur de l'illustration : Jérôme Bonhôte

Date de prise de vue : 2020

(c) Inventaire général Région Occitanie

communication libre, reproduction soumise à autorisation



Foyer.

IVR73\_20103100007NUCA

Auteur de l'illustration : Jérôme Bonhôte

Date de prise de vue : 2006

(c) Inventaire général Région Occitanie

communication soumise à autorisation, reproduction soumise à autorisation



Alandier vue partielle.


IVR76\_20203100015NUCA

Auteur de l'illustration : Jérôme Bonhôte

Date de prise de vue : 2020

(c) Inventaire général Région Occitanie

communication libre, reproduction soumise à autorisation



Vue de la partie haute du laboratoirer depuis la porte d'enfournement des produits.

IVR76\_20203100004NUCA

Auteur de l'illustration : Jérôme Bonhôte

Date de prise de vue : 2020

(c) Inventaire général Région Occitanie

communication libre, reproduction soumise à autorisation



Angle sud du laboratoire.

IVR76\_20203100003NUCA

Auteur de l'illustration : Jérôme Bonhôte

Date de prise de vue : 2020

(c) Inventaire général Région Occitanie  
communication libre, reproduction soumise à autorisation