

Occitanie, Hautes-Pyrénées
Ancizan

présentation de la commune

Références du dossier

Numéro de dossier : IA65000165

Date de l'enquête initiale : 1997

Date(s) de rédaction : 1997

Cadre de l'étude : inventaire topographique

Désignation

Aires d'études : Arreau

Milieu d'implantation :

Historique

Ancizan forme avec les communes de Cadéac, Grézian et Guchen une association pastorale aux origines très anciennes (fin du 13^e siècle), dite les Quatre Véziaux (Quatre Voisins), aujourd'hui gérée par un syndicat : le domaine commun, possédé en indivision par les 4 communes, consiste en 2770 ha d'estives situées en amont de la vallée de Campan sur le territoire communal d'Ancizan. En 1553, le bourg obtient du comte d'Armagnac la tenue d'un marché hebdomadaire et d'une foire annuelle (25 novembre). En 1596, Henri IV confirme ces dispositions et octroie 2 autres foires annuelles (24 août et 29 septembre). Ancizan a joué un rôle important dans la vallée grâce à ses marchands et ses patrons filateurs de laine, qui en ont fait un petit bourg prospère entre le 16^e siècle et le 19^e siècle. Il y avait 150 métiers en 1800, 4 filatures employant plus de 20 ouvriers en 1850 (Ancla, Fisse, Lacaze, Tappie), 3 filatures en 1870 comptant au total 520 broches. La dernière a fermé en 1945. La population a atteint son niveau le plus élevé au milieu du 19^e siècle (1022 hab en 1841), puis a constamment diminué jusqu'à aujourd'hui (233 hab en 1990).

Description

Superficie de la commune : 39,9 km². Le bourg est situé à environ 780 m d'altitude au pied de l'Arbizon et au débouché du ruisseau Erabat, position dangereuse comme le montra la crue (torrent de boue, gravas et troncs) du 15 août 1953 qui détruisit plusieurs maisons et fit une victime. Outre le bourg, la commune comprend également le petit hameau d'Ousten aujourd'hui inhabité.

Illustrations



Le massif de l'Arbizon et Ancizan
vus depuis le village de Grézian.

Phot. Jean-François Peiré
IVR73_19986500469NUCA



Vue éloignée du village.
Phot. Jean-François Peiré
IVR73_19956500393XA



Vue générale du village.
Phot. Jean-François Peiré
IVR73_19986500438NUCA



Vue générale du village.
Phot. Jean-François Peiré
IVR73_19986500465NUCA



Ancizan vu depuis Grézian.
Phot. Jean-François Peiré
IVR73_19986500304NUCA



Vue du village depuis le sud.
Phot. Jean-François Peiré
IVR73_19986500433NUCA



Le village sous la neige.
Phot. Jean-François Peiré
IVR73_19986500303NUCA



Vue d'ensemble depuis
les hauteurs voisines.
Phot. Jean-François Peiré
IVR73_19956500392X



Vue générale du village.
Phot. Jean-François Peiré
IVR73_19986500434NUCA



La vallée d'Aure à Ancizan.
Phot. Jean-François Peiré
IVR73_20006500333NUCA



Vue d'ensemble de la vallée d'Aure
(villages d'Ancizan, Grezian, Gouaux)
Phot. Christian Soula
IVR73_19816500025X



Vue d'ensemble de la vallée d'Aure
(villages d'Ancizan, Guchen)
Phot. Christian Soula
IVR73_19816500026X



Reproduction d'une vue ancienne.
Repro. Philippe Poitou
IVR73_19996500065NUC




Estives des Quatre Véziaux.
Phot. Jean-François Peiré
IVR73_19976500900XA



Estives des Quatre Véziaux.
Phot. Jean-François Peiré
IVR73_19976500897XA



Arbre sous la neige.
Phot. Jean-François Peiré
IVR73_19986500475NUCA



Arbre sous la neige.
Phot. Jean-François Peiré
IVR73_19986500470NUCA



Estives des Quatre Véziaux.
Phot. Jean-François Peiré
IVR73_19976500898XA



Estives des Quatre Véziaux.
Phot. Jean-François Peiré
IVR73_19976500901XA



Estives des Quatre Véziaux.
Phot. Jean-François Peiré
IVR73_19976500899XA

Linteau portant fleur de
lys et chronogramme.
Phot. Jean-François Peiré
IVR73_19996500264NUCA

Auteur(s) du dossier : Pierre-Yves Corbel

Copyright(s) : (c) Inventaire général Région Occitanie ; (c) Conseil départemental des Hautes-Pyrénées ; (c) Pays des Nestes



Le massif de l'Arbizon et Ancizan vus depuis le village de Grézian.

IVR73_19986500469NUCA

Auteur de l'illustration : Jean-François Peiré

Date de prise de vue : 1998

(c) Inventaire général Région Occitanie ; (c) Conseil départemental des Hautes-Pyrénées
reproduction soumise à autorisation du titulaire des droits d'exploitation



Vue éloignée du village.

IVR73_19956500393XA

Auteur de l'illustration : Jean-François Peiré

Date de prise de vue : 1995

(c) Inventaire général Région Occitanie ; (c) Conseil départemental des Hautes-Pyrénées
communication libre, reproduction soumise à autorisation



Vue générale du village.

IVR73_19986500438NUCA

Auteur de l'illustration : Jean-François Peiré

Date de prise de vue : 1998

(c) Inventaire général Région Occitanie ; (c) Conseil départemental des Hautes-Pyrénées
reproduction soumise à autorisation du titulaire des droits d'exploitation



Vue générale du village.

IVR73_19986500465NUCA

Auteur de l'illustration : Jean-François Peiré

Date de prise de vue : 1998

(c) Inventaire général Région Occitanie ; (c) Conseil départemental des Hautes-Pyrénées
reproduction soumise à autorisation du titulaire des droits d'exploitation



Ancizan vu depuis Grézian.

IVR73_19986500304NUCA

Auteur de l'illustration : Jean-François Peiré

Date de prise de vue : 1998

(c) Inventaire général Région Occitanie ; (c) Conseil départemental des Hautes-Pyrénées
reproduction soumise à autorisation du titulaire des droits d'exploitation



Vue du village depuis le sud.

IVR73_19986500433NUCA

Auteur de l'illustration : Jean-François Peiré

Date de prise de vue : 1998

(c) Inventaire général Région Occitanie ; (c) Conseil départemental des Hautes-Pyrénées
reproduction soumise à autorisation du titulaire des droits d'exploitation



Le village sous la neige.

IVR73_19986500303NUCA

Auteur de l'illustration : Jean-François Peiré

Date de prise de vue : 1998

(c) Inventaire général Région Occitanie ; (c) Conseil départemental des Hautes-Pyrénées
reproduction soumise à autorisation du titulaire des droits d'exploitation



Vue d'ensemble depuis les hauteurs voisines.

IVR73_19956500392X

Auteur de l'illustration : Jean-François Peiré

Date de prise de vue : 1995

(c) Inventaire général Région Occitanie ; (c) Conseil départemental des Hautes-Pyrénées
communication libre, reproduction soumise à autorisation



Vue générale du village.

IVR73_19986500434NUCA

Auteur de l'illustration : Jean-François Peiré

Date de prise de vue : 1998

(c) Inventaire général Région Occitanie ; (c) Conseil départemental des Hautes-Pyrénées
reproduction soumise à autorisation du titulaire des droits d'exploitation



La vallée d'Aure à Ancizan.

IVR73_20006500333NUCA

Auteur de l'illustration : Jean-François Peiré

Date de prise de vue : 2000

(c) Inventaire général Région Occitanie ; (c) Conseil départemental des Hautes-Pyrénées
reproduction soumise à autorisation du titulaire des droits d'exploitation



Vue d'ensemble de la vallée d'Aure (villages d'Ancizan, Grezian, Gouaux)

IVR73_19816500025X

Auteur de l'illustration : Christian Soula

Date de prise de vue : 1981

(c) Inventaire général Région Occitanie ; (c) Conseil départemental des Hautes-Pyrénées
communication libre, reproduction soumise à autorisation



Vue d'ensemble de la vallée d'Aure (villages d'Ancizan, Guchen)

IVR73_19816500026X

Auteur de l'illustration : Christian Soula

Date de prise de vue : 1981

(c) Inventaire général Région Occitanie ; (c) Conseil départemental des Hautes-Pyrénées
communication libre, reproduction soumise à autorisation



Reproduction d'une vue ancienne.

IVR73_19996500065NUC

Auteur de l'illustration (reproduction) : Philippe Poitou

Date de prise de vue : 1999

(c) Inventaire général Région Occitanie ; (c) Conseil départemental des Hautes-Pyrénées
communication libre, reproduction soumise à autorisation



Estives des Quatre Véziaux.

IVR73_19976500900XA

Auteur de l'illustration : Jean-François Peiré

Date de prise de vue : 1997

(c) Inventaire général Région Occitanie ; (c) Conseil départemental des Hautes-Pyrénées
communication libre, reproduction soumise à autorisation




Estives des Quatre Véziaux.

IVR73_19976500897XA

Auteur de l'illustration : Jean-François Peiré

Date de prise de vue : 1997

(c) Inventaire général Région Occitanie ; (c) Conseil départemental des Hautes-Pyrénées
communication libre, reproduction soumise à autorisation




Arbre sous la neige.

IVR73_19986500475NUCA

Auteur de l'illustration : Jean-François Peiré

Date de prise de vue : 1998

(c) Inventaire général Région Occitanie ; (c) Conseil départemental des Hautes-Pyrénées
communication libre, reproduction soumise à autorisation



Arbre sous la neige.

IVR73_19986500470NUCA

Auteur de l'illustration : Jean-François Peiré

Date de prise de vue : 1998

(c) Inventaire général Région Occitanie ; (c) Conseil départemental des Hautes-Pyrénées
communication libre, reproduction soumise à autorisation



Estives des Quatre Véziaux.

IVR73_19976500898XA

Auteur de l'illustration : Jean-François Peiré

Date de prise de vue : 1997

(c) Inventaire général Région Occitanie ; (c) Conseil départemental des Hautes-Pyrénées
communication libre, reproduction soumise à autorisation



Estives des Quatre Véziaux.

IVR73_19976500901XA

Auteur de l'illustration : Jean-François Peiré

Date de prise de vue : 1997

(c) Inventaire général Région Occitanie ; (c) Conseil départemental des Hautes-Pyrénées
communication libre, reproduction soumise à autorisation



Estives des Quatre Véziaux.

IVR73_19976500899XA

Auteur de l'illustration : Jean-François Peiré

Date de prise de vue : 1997

(c) Inventaire général Région Occitanie ; (c) Conseil départemental des Hautes-Pyrénées
communication libre, reproduction soumise à autorisation

Linteau portant fleur de lys et chronogramme.

IVR73_19996500264NUCA

Auteur de l'illustration : Jean-François Peiré

Date de prise de vue : 1999

(c) Inventaire général Région Occitanie ; (c) Conseil départemental des Hautes-Pyrénées
communication libre, reproduction soumise à autorisation