

Occitanie, Hautes-Pyrénées
Mauvezin
Le Château

ancienne ferme actuellement maison

Références du dossier

Numéro de dossier : IA65010123
Date de l'enquête initiale : 2012
Date(s) de rédaction : 2014
Cadre de l'étude : inventaire topographique
Degré d'étude : repéré

Désignation

Dénomination : ferme
Parties constituantes non étudiées : poulailler, remise, fenil, toit à porcs

Compléments de localisation

Milieu d'implantation :
Références cadastrales : 1829, D2, 225 ; 2012, D2, 164

Historique

Le cadastre de 1829 comporte plusieurs bâtiments sur cette parcelle. L'un est orienté sud-ouest - nord-est et les autres forment une aile en retour. La date de 1910 figurant sur le linteau de la porte nous laisse penser que la ferme a totalement été reconstruite à ce moment là.

Période(s) principale(s) : 1er quart 20e siècle
Dates : 1910 (porte la date)

Description

Cette ancienne ferme comporte une partie habitation, implantée parallèlement à la rue, au fond d'une cour fermée par un mur bas. Elle présente un rez-de-cour surmonté de combles couverts de toits à deux pans en ardoise. Les murs, en pierre apparente, sont constitués de moellons de schiste, les encadrements des ouvertures sont en calcaire marbrier gris. La porte occupe le centre de la façade, entourée de deux fenêtres. Elle présente un encadrement décoré de deux croix basques et d'une console portant la date 1910. La toiture possède trois lucarnes à volets de bois et deux souches de cheminées en brique. L'habitation est prolongée des deux côtés par des dépendances : appentis et probablement ancienne écurie surmontée d'un fenil. L'aile en retour consiste en une remise ouverte surmontée d'un grenier.

Éléments descriptifs

Matériau(x) du gros-oeuvre, mise en oeuvre et revêtement : schiste, moellon
Matériau(x) de couverture : ardoise
Plan : plan régulier en L
Étage(s) ou vaisseau(x) : rez-de-chaussée, étage de comble
Type(s) de couverture : toit à deux pans ; demi-croupe

Statut, intérêt et protection

Statut de la propriété : propriété privée


Illustrations



Vue générale de l'ancienne ferme.
Phot. Thibaut de Rouvray
IVD65_20146500662NUCA



Vue de l'habitation depuis le sud-est.
Phot. Marion Fourcayran
IVD65_20146500660NUCA



Détail de la façade, porte.
Phot. Marion Fourcayran
IVD65_20146500661NUCA



Vue prise du sud-est.
Phot. Marion Fourcayran
IVD65_20146500659NUCA



Plan de situation (cadastre 2012).
Phot. Marion Fourcayran
IVD65_20146500685NUCA

Auteur(s) du dossier : Marion Fourcayran, Thibault de Rouvray

Copyright(s) : (c) Conseil départemental des Hautes-Pyrénées ; (c) Inventaire général Région Occitanie ; (c) Pays des Nestes



Vue générale de l'ancienne ferme.

IVD65_20146500662NUCA

Auteur de l'illustration : Thibaut de Rouvray

Date de prise de vue : 2014

(c) Conseil départemental des Hautes-Pyrénées ; (c) Inventaire général Région Occitanie
communication libre, reproduction soumise à autorisation




Vue de l'habitation depuis le sud-est.

IVD65_20146500660NUCA

Auteur de l'illustration : Marion Fourcayran

Date de prise de vue : 2014

(c) Conseil départemental des Hautes-Pyrénées ; (c) Inventaire général Région Occitanie
communication libre, reproduction soumise à autorisation



Détail de la façade, porte.

IVD65_20146500661NUCA

Auteur de l'illustration : Marion Fourcayran

Date de prise de vue : 2014

(c) Conseil départemental des Hautes-Pyrénées ; (c) Inventaire général Région Occitanie
communication libre, reproduction soumise à autorisation



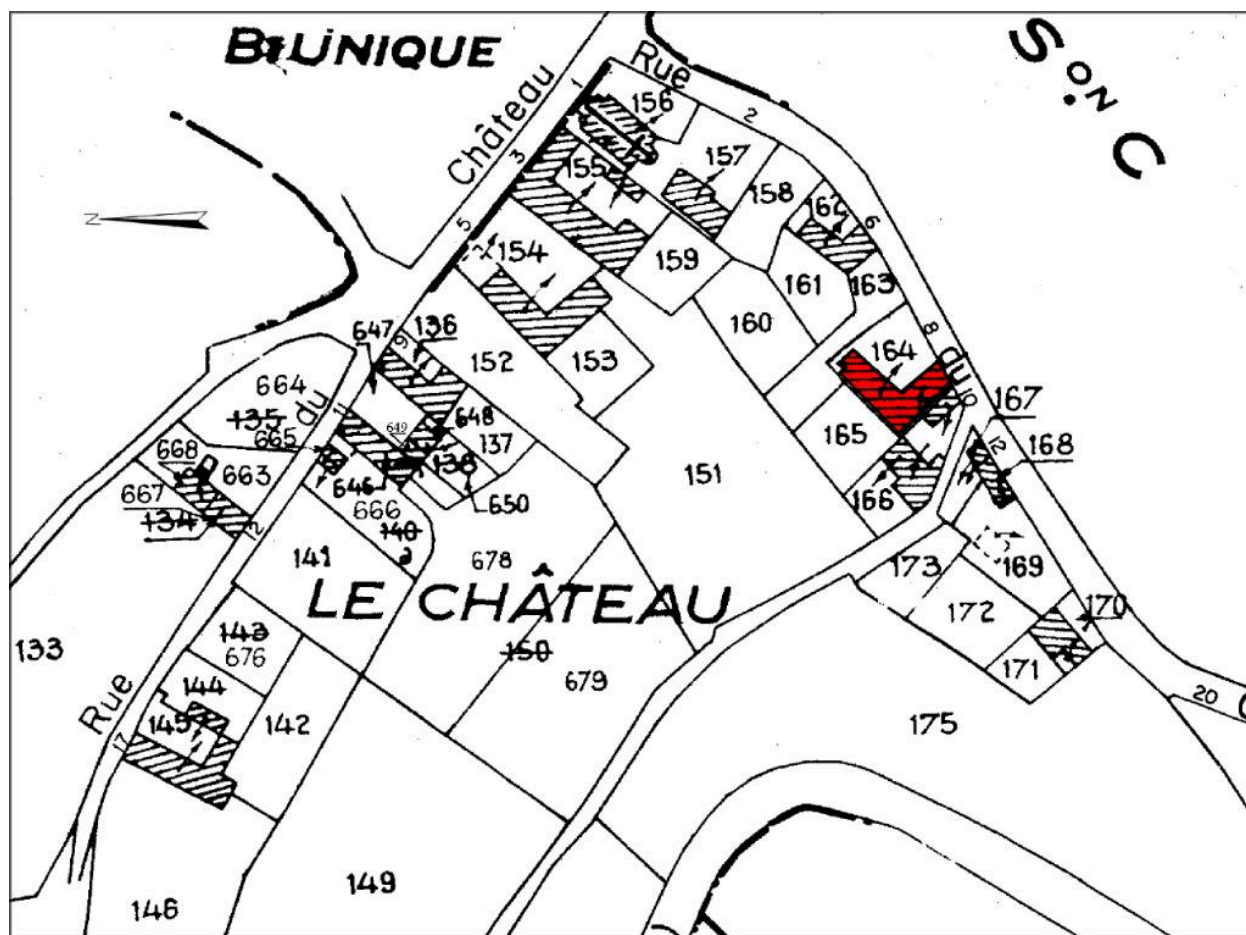
Vue prise du sud-est.

IVD65_20146500659NUCA

Auteur de l'illustration : Marion Fourcayran

Date de prise de vue : 2014

(c) Conseil départemental des Hautes-Pyrénées ; (c) Inventaire général Région Occitanie
communication libre, reproduction soumise à autorisation



Plan de situation (cadastre 2012).

IVD65_20146500685NUCA

Auteur de l'illustration : Marion Fourcayran

Date de prise de vue : 2014

(c) Conseil départemental des Hautes-Pyrénées ; (c) Inventaire général Région Occitanie
communication libre, reproduction soumise à autorisation