

Occitanie, Hautes-Pyrénées
Cazaux-Fréchet-Anéran-Camors

présentation de la commune

Références du dossier

Numéro de dossier : IA65000062
Date de l'enquête initiale : 1996
Date(s) de rédaction : 1996
Cadre de l'étude : inventaire topographique

Désignation

Aires d'études : Bordères-Louron
Milieu d'implantation :

Historique

la commune actuelle de Cazaux-Fréchet-Anéran-Camors résulte de regroupements de communes intervenus en 1806 et en 1979. Fusion de Cazaux et de Fréchet en 1806, fusion d'Anéran et de Camors la même année. En 1979 les deux communes de Cazaux-Fréchet et d'Anéran-Camors se regroupaient en une commune unique.

Liens web

- Dossier vert avec OCR : /dossinventaire/IVR73/IA65DVER/IA65000062_02.pdf


Illustrations




Vue éloignée du village de
Cazaux-Debat à flanc de coteau.
Phot. Christian Soula
IVR73_19916500263X



Vue éloignée du village de
Cazaux-Debat à flanc de coteau.
Phot. Christian Soula
IVR73_19916500264XA



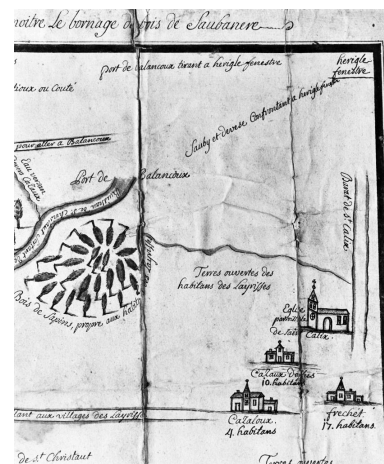
Abreuvoir dans le village de Camors.
Phot. Christian Soula
IVR73_19916500201X



Abreuvoir dans le village de Camors.
Phot. Christian Soula
IVR73_19916500202XA



Vue générale.
Phot. Christian Soula
IVR73_19916500300X




"Plan des terroirs de Bordères et des Layrisses servant à connaître le bornage du bois de Saubanne", détail.
Repro. Jean-François Peiré
IVR73_19926500116X



"Plan des terroirs de Bordères et des Layrisses servant à connaître le bornage du bois de Saubanne", détail.
Repro. Jean-François Peiré
IVR73_19926500117XA

Auteur(s) du dossier : Pierre-Yves Corbel

Copyright(s) : (c) Inventaire général Région Occitanie ; (c) Conseil départemental des Hautes-Pyrénées ; (c) Pays des Nestes



Vue éloignée du village de Cazaux-Debat à flanc de coteau.

IVR73_19916500263X

Auteur de l'illustration : Christian Soula

Date de prise de vue : 1991

(c) Inventaire général Région Occitanie ; (c) Conseil départemental des Hautes-Pyrénées
communication libre, reproduction soumise à autorisation



Vue éloignée du village de Cazaux-Debat à flanc de coteau.

IVR73_19916500264XA

Auteur de l'illustration : Christian Soula

Date de prise de vue : 1991

(c) Inventaire général Région Occitanie ; (c) Conseil départemental des Hautes-Pyrénées
communication libre, reproduction soumise à autorisation



Abreuvoir dans le village de Camors.

IVR73_19916500201X

Auteur de l'illustration : Christian Soula

Date de prise de vue : 1991

(c) Inventaire général Région Occitanie ; (c) Conseil départemental des Hautes-Pyrénées
communication libre, reproduction soumise à autorisation



Abreuvoir dans le village de Camors.

IVR73_19916500202XA

Auteur de l'illustration : Christian Soula

Date de prise de vue : 1991

(c) Inventaire général Région Occitanie ; (c) Conseil départemental des Hautes-Pyrénées
communication libre, reproduction soumise à autorisation



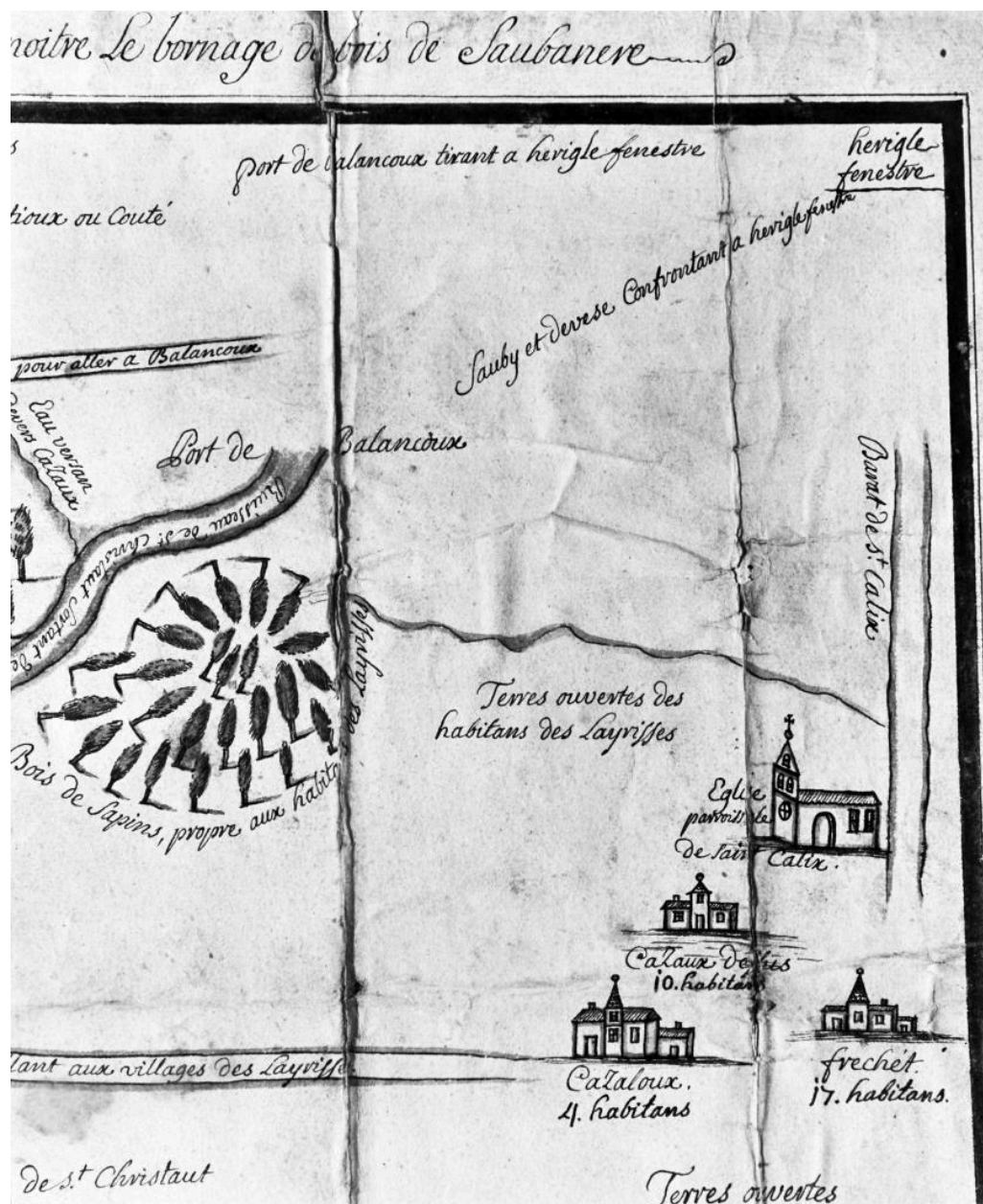
Vue générale.

IVR73_19916500300X

Auteur de l'illustration : Christian Soula

Date de prise de vue : 1991

(c) Inventaire général Région Occitanie ; (c) Conseil départemental des Hautes-Pyrénées
communication libre, reproduction soumise à autorisation



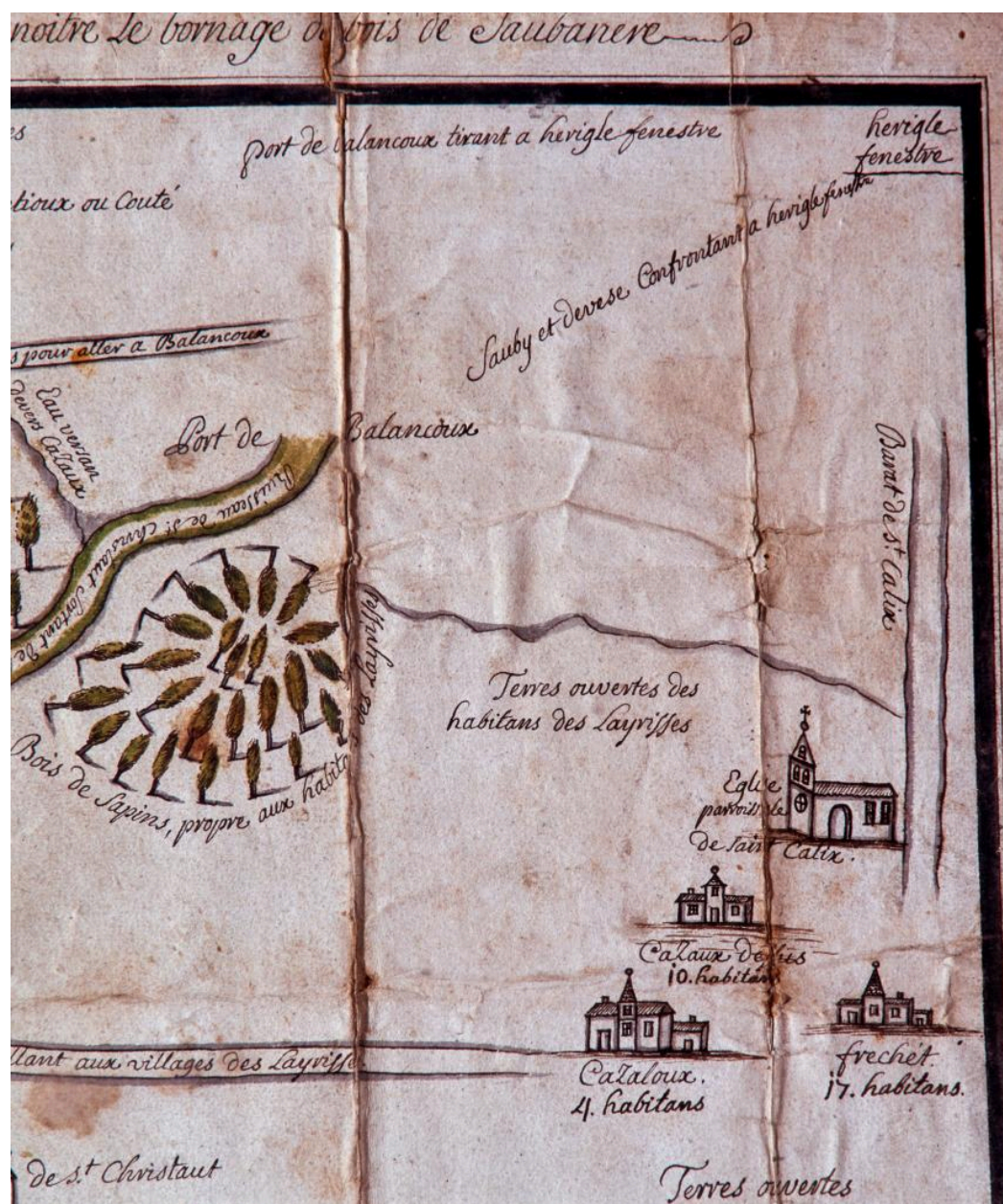
"Plan des terroirs de Bordères et des Layrisses servant à connaître le bornage du bois de Saubanne", détail.

IVR73_19926500116X

Auteur de l'illustration (reproduction) : Jean-François Peiré

Date de prise de vue : 1992

(c) Inventaire général Région Occitanie ; (c) Conseil départemental des Hautes-Pyrénées
communication libre, reproduction soumise à autorisation



"Plan des terroirs de Bordères et des Layrisses servant à connaître le bornage du bois de Saubanne", détail.

IVR73_19926500117XA

Auteur de l'illustration (reproduction) : Jean-François Peiré

Date de prise de vue : 1992

(c) Inventaire général Région Occitanie ; (c) Conseil départemental des Hautes-Pyrénées
communication libre, reproduction soumise à autorisation