

Occitanie, Lot
Figeac
13 rue Fernand-Pezet

ancienne usine actuellement lycée professionnel Jean-François Champollion

Références du dossier

Numéro de dossier : IA46101224
Date de l'enquête initiale : 2009
Date(s) de rédaction : 2010
Cadre de l'étude : dossier ponctuel , enquête thématique régionale 1 pour cent artistique
Degré d'étude : repéré

Désignation

Dénomination : usine, lycée
Appellation : Jean-François Champollion
Parties constituantes non étudiées : gymnase, cour, logement

Compléments de localisation

Milieu d'implantation : en ville
Références cadastrales : . 2010 AL 263, 437

Historique

Au début des années 1940, la société Ratier qui fabriquait des hélices d'avion en bois et figurait parmi les meilleurs héliciers mondiaux diversifie sa production avec la fabrication de bicyclettes et de machines outils. Entre 1951 et 1961, après une période de crise, la société Ratier devient équipementier pour les constructeurs d'aéronefs et compte jusqu'à 1000 salariés, délocalisant ailleurs sur la commune sa production.

Le 17 avril 1959, le conseil municipal décide de démolir d'anciens hangars de l'entreprise Ratier pour accueillir à leur emplacement le futur collège. A cette époque, le collège était situé dans les bâtiments historiques de la colline du Puy.

Le 18 décembre 1961, le nouveau collège ("technique, classique et moderne avec centre d'apprentissage") est en cours de construction. Cette dernière fait l'objet de deux opérations distinctes : la ville construit l'externat, le collège technique, le collège classique et le gymnase ; l'Etat assume la construction de l'internat, des bâtiments administratifs. Le registre des délibérations municipales fait alors mention d'un litige entre la Ville et l'Etat sur ce qui relève respectivement de l'un et de l'autre. En effet, le contrôleur financier du ministère estimant que la construction du bâtiment administratif devait être prise en charge par la ville, cette dernière protesta en sollicitant une subvention complémentaire. La cité scolaire est construite en 1963, date de la première rentrée des élèves (d'abord exclusivement des garçons).

Entre 1962 et 1965, les différents locaux composant le lycée sont progressivement réceptionnés. Il est à noter que le gymnase du lycée est édifié à l'emplacement de l'ancien couvent des Franciscains, dont les vestiges architecturaux importants (chevet, élévation de bâtiments conventuels) disparaissent à cette occasion. En 1969, les filles quittent les bâtiments de la colline du Puy pour le lycée de l'avenue Fernand-Pezet. A cette date est mis en place le CES mixte.

Le 24 février 1986, la première pierre du nouvel internat dans le quartier des Miattes est posée. L'internat est mis en service en 1987 et, dans l'enceinte même du lycée, un nouveau bâtiment pour les sections technologiques est édifié à l'emplacement de l'ancien pavillon des filles, rasé l'année précédente. La cité scolaire connaît divers aménagements au cours des décennies suivantes. Dans les années 1990, d'importants travaux de rénovation et de mises aux normes sont entrepris (tour d'évacuation...). En 2005 et 2006, les façades donnant sur la cour sont rénovées, un nouveau bâtiment sur pilotis, destiné à abriter le préau, le foyer des élèves et une salle de réunion est construits. L'ensemble des locaux est rénové en 2009.

Période(s) principale(s) : 3e quart 20e siècle

Dates : 1963 (datation par travaux historiques)

Auteur(s) de l'oeuvre : Gleize (architecte, attribution par source), R. Lacombe (architecte, attribué par travaux historiques), G. Gomez (architecte, attribué par travaux historiques)

Description

La cité scolaire s'organise surface d'environ 2 hectares. Au nord, un bâtiment rectangulaire abritant les locaux administratifs et des logements ferme la cour le long de la rue. Un bâtiment allongé, haut de 4 étages carrés orienté nord-sud ferme la cour à l'est. Une tour carrée en béton et brique, abritant un escalier complète le dispositif et permet de desservir l'immeuble depuis la cour. A l'arrière de cet ensemble, perpendiculairement à ce dernier, 5 bâtiments rectangulaires couverts de sheds abritent les ateliers. Au sud, immeuble long d'environ 170 mètres relie les ateliers au gymnase.

Éléments descriptifs

Matériau(x) du gros-oeuvre, mise en oeuvre et revêtement : brique ; verre ; béton armé

Matériau(x) de couverture : béton en couverture, tôle ondulée, tuile mécanique

Étage(s) ou vaisseau(x) : 4 étages carrés

Élévations extérieures : élévation ordonnancée sans travées

Type(s) de couverture : terrasse ; toit à longs pans ; shed

Escaliers : escalier dans-oeuvre : escalier tournant, en maçonnerie ; escalier dans-oeuvre : escalier droit, en maçonnerie ; escalier dans-oeuvre : escalier tournant à retours sans jour, en maçonnerie

Autres organes de circulations : ascenseur

Décor

Techniques : sculpture (étudié)

Représentations : représentation non figurative

Statut, intérêt et protection


Statut de la propriété : propriété de la région

Références documentaires

Bibliographie

- **Chantiers du quotidien, figeac 1960-2006**
Chantiers du quotidien, figeac 1960-2006, carnet d'exposition, Figeac, 2005, 36 pages.
- **L'architecture et la topographie des couvents dominicains et franciscains dans l'ancien diocèse de Cahors aux 13e et 14e siècles**
Couvaras (E.), L'architecture et la topographie des couvents dominicains et franciscains dans l'ancien diocèse de Cahors aux 13e et 14e siècles, mémoire master 2 études médiévales, 2008

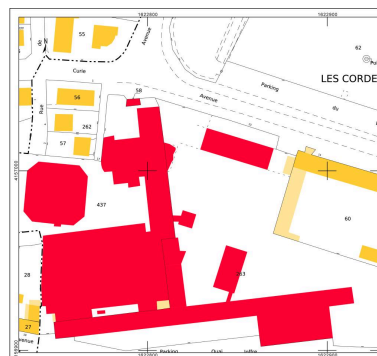
Illustrations



Vue d'ensemble d'un couloir
à l'étage du bâtiment.
Phot. Philippe Poitou
IVR73_20114650135NUCA



Vue d'ensemble de
la cour depuis le sud.
Phot. Philippe Poitou
IVR73_20114650138NUCA




Localisation de l'établissement
sur le cadastre 2010.
Phot. Roland Chabbert
IVR73_20104605895NUCA



Détail de la tour d'escalier
hors oeuvre contre
l'élévation est de la cour.
Phot. Philippe Poitou
IVR73_20114650136NUCA



Vue partielle de
l'élévation est de la cour.
Phot. Roland Chabbert
IVR73_20104605890NUCA



Détail des vitrages colorés dans
l'aile ouest de l'établissement.
Phot. Philippe Poitou
IVR73_20114650134NUCA



Vue d'ensemble de la
cour depuis le nord-est.
Phot. Roland Chabbert
IVR73_20104605891NUCA



Détail d'une plaque commémorative
sur le bâtiment sud.
Phot. Roland Chabbert
IVR73_20104605892NUCA



Vue de la façade du bâtiment
d'entrée depuis la rue.
Phot. Roland Chabbert
IVR73_20104605889NUCA



Vue d'ensemble du foyer depuis l'est.

Phot. Philippe Poitou
IVR73_20114650139NUCA


Dossiers liés

Oeuvre(s) contenue(s) :

sculpture constructiviste : sans titre (IM46000900) Occitanie, Lot, Figeac, 13 rue Fernand-Pezet

Auteur(s) du dossier : Roland Chabbert

Copyright(s) : (c) Inventaire général Région Occitanie ; (c) Conseil départemental du Lot



Vue d'ensemble d'un couloir à l'étage du bâtiment.

IVR73_20114650135NUCA

Auteur de l'illustration : Philippe Poitou

Date de prise de vue : 2011

(c) Inventaire général Région Occitanie
communication libre, reproduction soumise à autorisation



Vue d'ensemble de la cour depuis le sud.

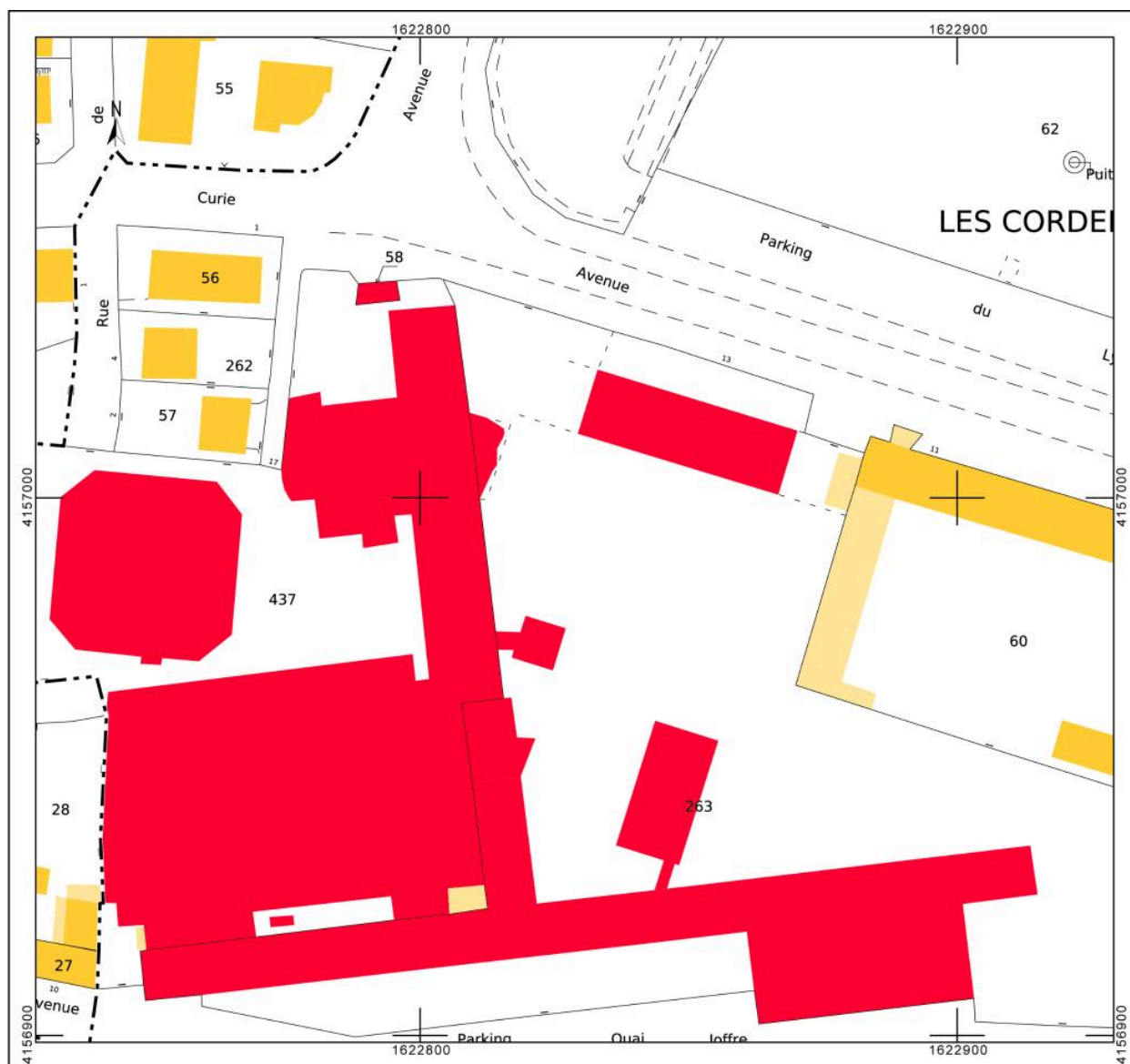
IVR73_20114650138NUCA

Auteur de l'illustration : Philippe Poitou

Date de prise de vue : 2011

(c) Inventaire général Région Occitanie

communication libre, reproduction soumise à autorisation



Localisation de l'établissement sur le cadastre 2010.

IVR73_20104605895NUDA

Auteur de l'illustration : Roland Chabbert

Date de prise de vue : 2010

(c) Inventaire général Région Occitanie ; (c) Conseil départemental du Lot
communication libre, reproduction soumise à autorisation



Détail de la tour d'escalier hors oeuvre contre l'élévation est de la cour.

IVR73_20114650136NUCA

Auteur de l'illustration : Philippe Poitou

Date de prise de vue : 2011

(c) Inventaire général Région Occitanie

communication libre, reproduction soumise à autorisation




Vue partielle de l'élévation est de la cour.

IVR73_20104605890NUCA

Auteur de l'illustration : Roland Chabbert

Date de prise de vue : 2010

(c) Inventaire général Région Occitanie ; (c) Conseil départemental du Lot
communication libre, reproduction soumise à autorisation



Détail des vitrages colorés dans l'aile ouest de l'établissement.

IVR73_20114650134NUCA

Auteur de l'illustration : Philippe Poitou

Date de prise de vue : 2011

(c) Inventaire général Région Occitanie

communication libre, reproduction soumise à autorisation



Vue d'ensemble de la cour depuis le nord-est.

IVR73_20104605891NUCA

Auteur de l'illustration : Roland Chabbert

Date de prise de vue : 2010

(c) Inventaire général Région Occitanie ; (c) Conseil départemental du Lot
communication libre, reproduction soumise à autorisation



Détail d'une plaque commémorative sur le bâtiment sud.

IVR73_20104605892NUCA

Auteur de l'illustration : Roland Chabbert

Date de prise de vue : 2010

(c) Inventaire général Région Occitanie ; (c) Conseil départemental du Lot
communication libre, reproduction soumise à autorisation



Vue de la façade du bâtiment d'entrée depuis la rue.

IVR73_20104605889NUCA

Auteur de l'illustration : Roland Chabbert

Date de prise de vue : 2010

(c) Inventaire général Région Occitanie ; (c) Conseil départemental du Lot
communication libre, reproduction soumise à autorisation



Vue d'ensemble du foyer depuis l'est.

IVR73_20114650139NUCA

Auteur de l'illustration : Philippe Poitou

Date de prise de vue : 2011

(c) Inventaire général Région Occitanie

communication libre, reproduction soumise à autorisation